

(仮称) 横浜市下水道浸水対策プラン (素案) に関わる
市民意見募集の実施について【情報提供】

1 事業の趣旨

気候変動の影響により全国で水害が激甚化・頻発化しています。

雨に強い安全・安心なまちづくりを進めるため、これからの下水道による浸水対策をとりまとめた「(仮称) 横浜市下水道浸水対策プラン」を新たに策定します。

このたび、計画素案をとりまとめ、市民の皆様から広くご意見をいただくための市民意見募集を行っていますのでご周知をお願いします。

2 お願いしたいこと

【区 連 長】ご承知おきください。

【地区連長】地区連合町内会長会で情報提供をお願いします。

【単位会長】単位会長あてリーフレットを送付します。定例会等で周知をお願いします。

3 市民意見募集の概要

(1) 募集期間

令和 6 年 12 月 24 日 (火) から令和 7 年 2 月 14 日 (金) まで

(2) 募集方法

オンライン (横浜市電子申請・届出システム)、電子メール、郵送、F A X

(3) リーフレット配布場所

意見募集用リーフレットを配布するほか、市ホームページに掲載します。

各区役所広報相談係、市役所市民情報センター、

下水道河川局マネジメント推進課

オンライン回答



素案 HP



4 その他

広報よこはま 12 月号でお知らせしているほか、記者発表も行っています。

5 スケジュール (予定)

令和 7 年 3 月 市民意見募集の結果公表

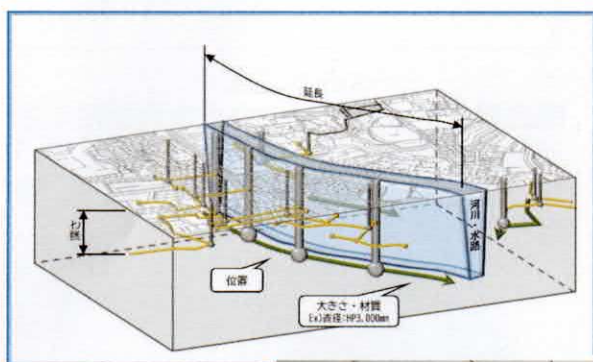
計画公表

6 添付資料

(仮称) 横浜市下水道浸水対策プラン (素案) に関する市民意見募集リーフレット

下水道河川局マネジメント推進課
担当 河本、堀田
電話 045-671-2838 /FAX 045-664-0571
メール gk-management@city.yokohama.lg.jp

(仮称) 横浜市下水道浸水対策プラン (素案) に関する市民意見募集



市民の皆様の意見を募集します。

意見募集期間：令和6年12月24日（火）から令和7年2月14日（金）まで

1 計画の位置づけ

浸水には、河川から溢れて発生する「外水氾濫」とまちに降った雨が河川等に排水できずに発生する「内水氾濫」があります（図1）。下水道は、まちに降った雨水（内水）を排除する役割を担っており、河川等に放流するための雨水管やポンプ場、貯留施設等の施設整備を行っています（図2）。

今回策定する（仮称）横浜市下水道浸水対策プランは、これまでの浸水対策の進捗状況や気候変動の影響を踏まえた雨に強い強靱なまちづくりを一層推進することを目的として、これからの下水道による浸水対策の目標や進め方などを定めた浸水対策のマスタープランです。

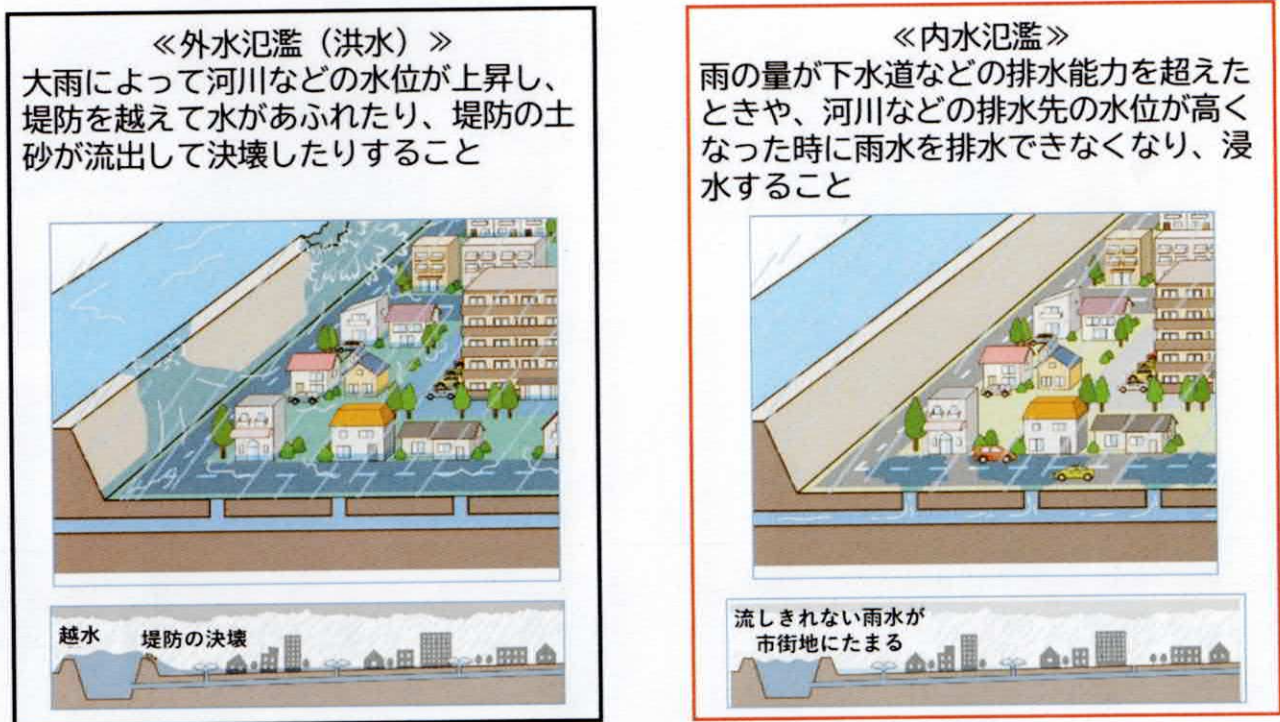


図1 浸水の種類



図2 目標整備水準に対する下水道施設の整備

2 浸水対策の現状と課題

これまで再度災害防止の観点で浸水が発生した地区を優先して下水道施設の整備を進めてきており、令和7年度末までに、浸水が発生した地区のうち、約9割で整備が完了する予定です(図3)。

一方で、気候変動の影響により日本全国における1時間あたり50mm以上の強い雨の発生回数は、約50年で1.5倍に増加(図4)しており、国が示す予測では、2040年ごろには本市の降雨量が現在の1.1倍に増加するとされています。

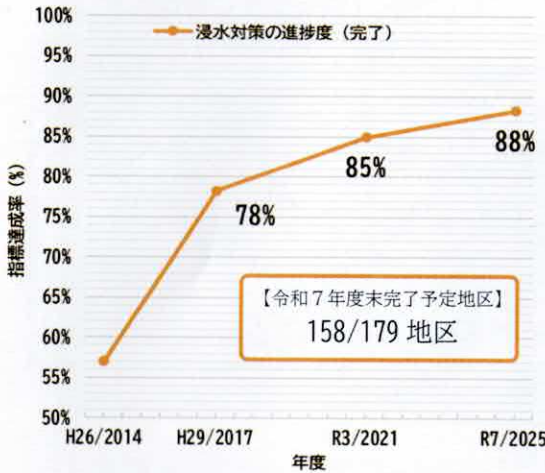


図3 浸水対策の進捗度



図4 全国の1時間あたり50mm以上の降雨の発生回数推移

3 これからの浸水対策の考え方

気候変動の影響により雨の降り方に変化が生じていることを踏まえ、防災・減災の観点から、新たな防災目標と新たに2つの減災目標を設定し、ハード・ソフトの両面から効率的・効果的に浸水対策を推進していきます(図5)。

防災対策	減災対策	
浸水を防ぐ目標	甚大な被害を防ぐ目標	命を守る目標
下水道からあふれさせない	下水道からあふれても 床上浸水をさせない	大きな浸水時も 安全な避難の確保
【対象降雨】 目標整備水準※を1.1倍に引上げ 5年確率：47.2mm/hr ⇒ 51.9mm/hr 10年確率：57.9mm/hr ⇒ 63.7mm/hr 30年確率：74.2mm/hr ⇒ 81.6mm/hr	【対象降雨】 1時間あたり100mm ・横浜市の既往最大降雨 ・2019年9月観測(栄区上郷)	【対象降雨】 1時間あたり153mm ・国が定める想定最大規模降雨 ・1999年、千葉県で観測
雨水幹線・雨水調整池・ ポンプ施設などの 下水道施設の整備	既存ストックの有効活用、 雨水流出抑制、ソフト対策	内水ハザードマップの 普及啓発による 自助・共助の促進

※目標整備水準：下水道施設を整備する基準となる降雨

図5 新たな目標の設定

4 防災対策

(1) 目標整備水準の見直し

気候変動の影響により降雨量が増加する予測が示されていることから、国土交通省から示されている降雨量の変化倍率（1.1倍）をもとに、これまでの目標整備水準を引き上げ、雨水幹線やポンプ場、貯留施設等の下水道施設の整備を強化していきます（図6）。

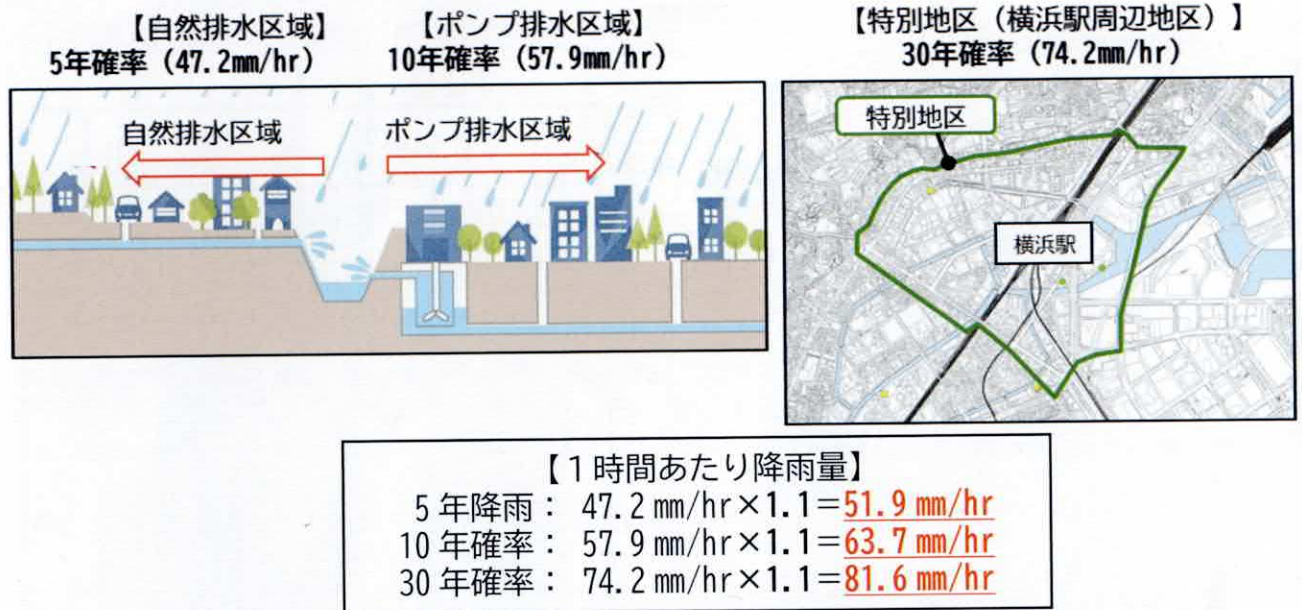


図6 気候変動を踏まえた目標整備水準

(2) 事前防災の観点による浸水対策の推進

これまでの「再度災害防止」の観点に加え、今後は「事前防災」の観点から本市特有の精緻な浸水シミュレーションを活用して浸水リスクを評価し、浸水リスクの高い地区から優先順位を定め、下水道施設整備を推進していきます（図7）。

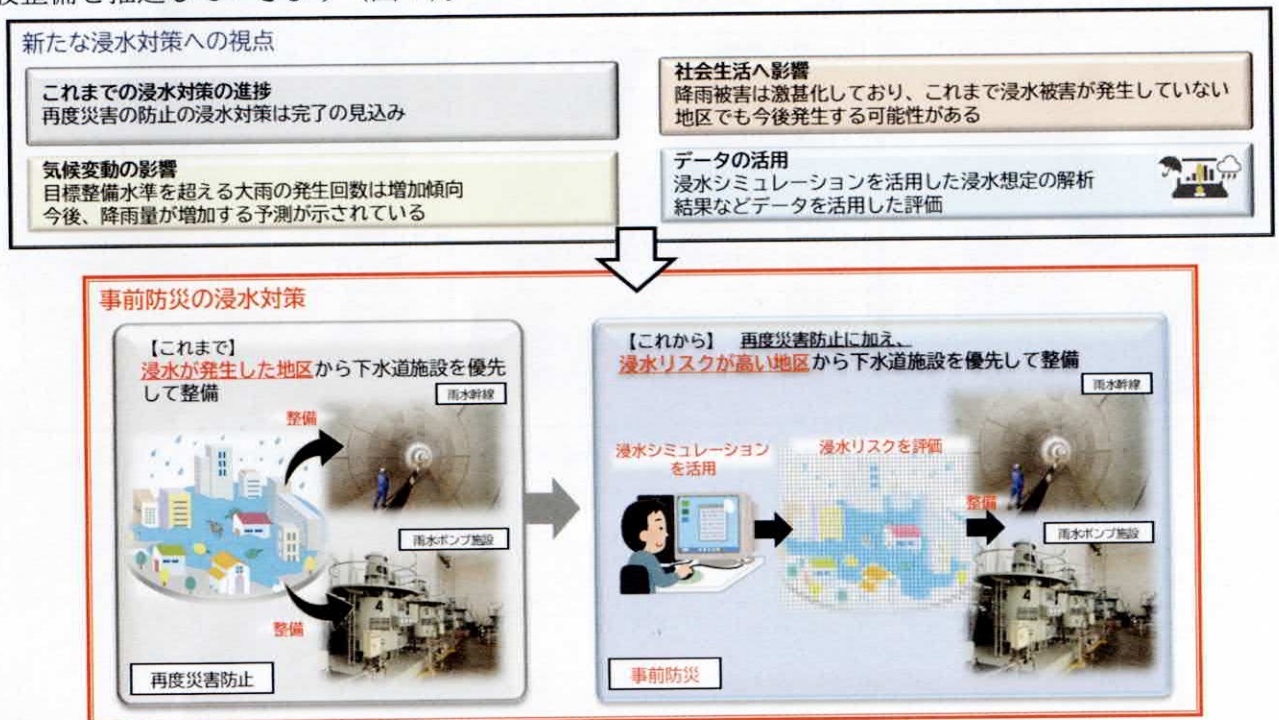


図7 事前防災の観点による浸水対策の考え方

(3) 浸水リスクの評価

浸水リスクは、雨水の流れをもとに市域を 6,122 地区に分割し、「浸水想定」と「浸水の影響度」によって評価を行います（図8）。「浸水想定」は、浸水シミュレーションを活用して算出した浸水想定の高さや深さ、「浸水の影響度」とは、人口や資産などの分布状況に加え、浸水した際に特に影響が大きい地下街・地下施設、鉄道駅、災害時要援護者施設、防災関連施設の分布状況を使用し、マトリクスによって浸水リスクを評価します（図9）。

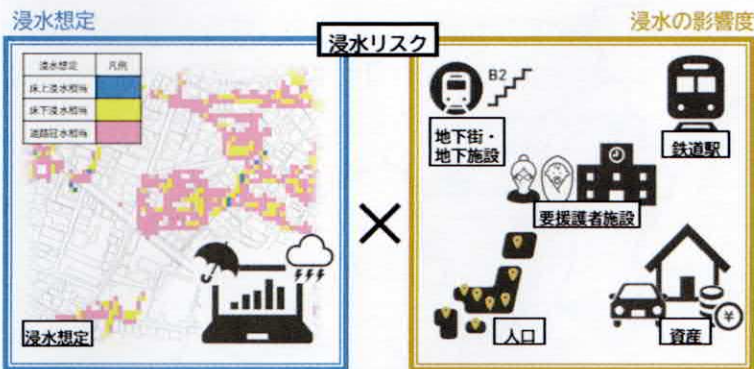


図8 浸水リスクの評価

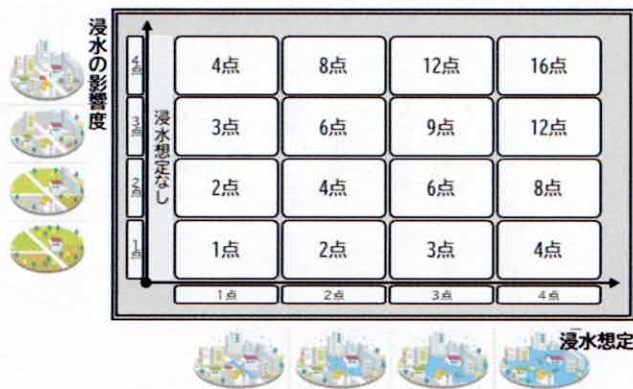


図9 マトリクスによる浸水リスクの評価

(4) 本プランにおける整備実施地区

浸水リスク評価に基づき、浸水リスクの高い地区から下水道施設を整備していきます。本プランは概ね 20 年後を目標に、最も優先度が高い 252 地区の面整備（枝線整備）やその地区を受け持つ 16 幹線を優先して整備（図 10）し、概算事業費は約 1,600 億円の見込みです。なお、浸水対策の整備実施地区は、浸水リスク評価に基づく優先度に加え、緊急性や効率性も考慮して、本市の財政ビジョンや中期計画とも整合を図り、横浜市下水道事業中期経営計画策定ごとに選定していきます（図 11）。

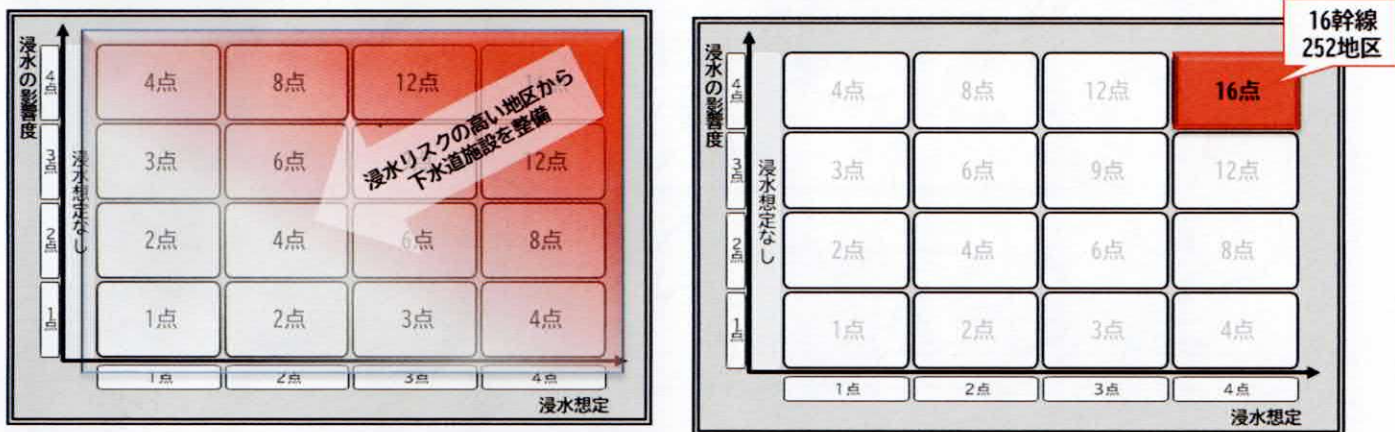


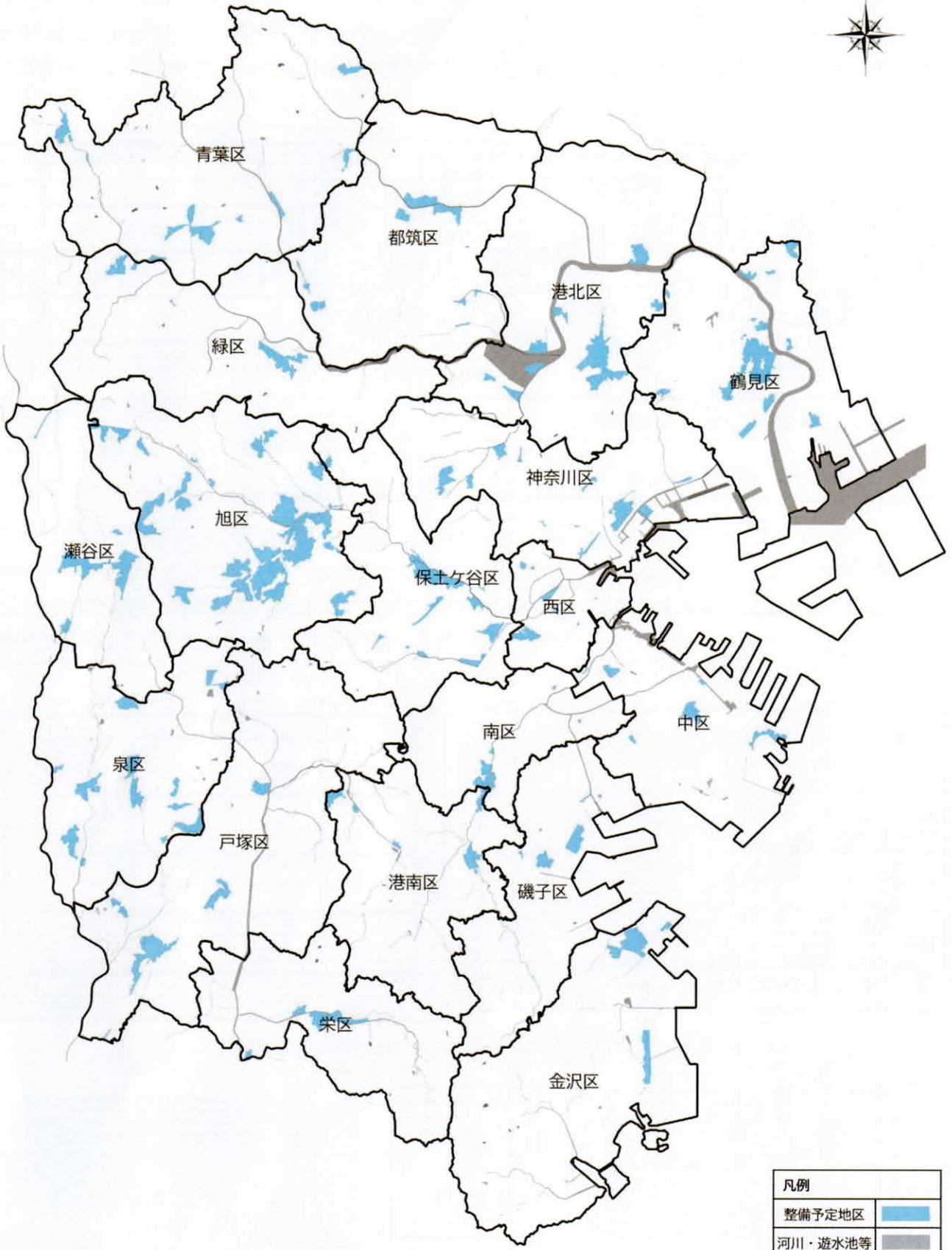
図10 施設整備の優先度の考え方と本プランにおける整備対象地区



※緊急性：浸水の実績、浸水被害の状況、水路の老朽化 など
 ※効率性：他事業の計画、まちづくり など

図11 整備実施地区選定の考え方

整備予定地区



凡例	
整備予定地区	
河川・遊水池等	

5 減災対策

目標整備水準を超える降雨に対して浸水被害の軽減を図るため、市民の皆様の生命・財産を守る観点から、新たに「甚大な被害を防ぐ目標」と「命を守る目標」を設定し、減災対策を進めていきます。

(1) 甚大な被害を防ぐ目標と対策（100 mm/hr・床上浸水の概ね防止）

甚大な被害を防ぐ目標は、1時間あたり100mmの降雨で床上浸水を概ね防止することとします。

この目標の達成に向けては、目標整備水準に対する施設整備が大きな効果を発揮することから、施設整備を着実に進めるとともに、施設整備を行っても床上浸水が想定される地区に対しては、既存ストックの有効活用、雨水流出抑制対策、ソフト対策を推進していきます（図12）。

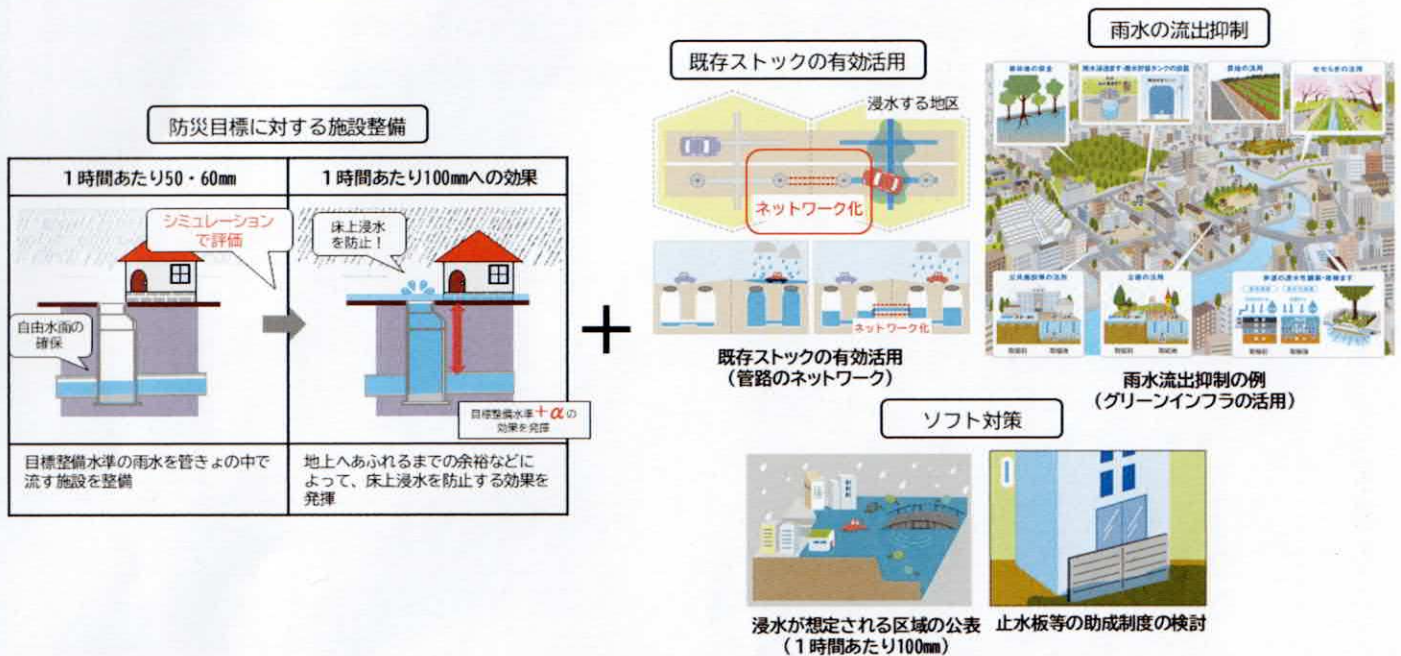


図12 甚大な被害を防ぐ目標に対する主な対策

(2) 命を守る目標と対策（153 mm/hr・安全な避難の確保）

命を守る目標は、国から示されている横浜における想定し得る最大規模*の降雨である1時間あたり153mmの降雨で安全な避難を確保することとします。

この目標の達成に向けては、引き続き、全戸配布されている内水ハザードマップの普及啓発など、自助・共助の促進に向けたソフト対策を推進していきます（図13）。

*「浸水想定（洪水、内水）の作成等のための想定最大外力の設定手法」（平成27年7月 国土交通省 水管理・国土保全局）から設定



図13 浸水ハザードマップ

◆ ご意見の提出方法

1 横浜市電子申請・届出システムによるご意見提出【推奨】

横浜市電子申請・届出システムのオンライン入力フォームへアクセスし、ご入力ください。

【URL】

<https://shinsei.city.yokohama.lg.jp/cu/141003/ea/residents/procedures/apply/1e59b8ff-943f-4b71-82f0-58925e5e5a3d/start>



2 電子メール、FAX、郵送によるご意見提出

電子メール、FAX、郵送でご提出いただく場合はご意見いただく項目、掲載ページ、居住区、年代、横浜市下水道浸水対策プラン（素案）に関するご意見である旨を明記した上でお送りください。

【送付先】

電子メール：gk-shinsuiiken@city.yokohama.lg.jp

F A X：045-664-0571

郵 送：〒231-0005 横浜市下水道河川局マネジメント推進課 宛

※郵送の場合は、令和7年2月14日（金）の消印まで有効とさせていただきます。

送料はご負担ください。

◆ 注意事項

ご意見を正確に把握する必要があるため、電話や口頭でのご意見はお受けできません。

提出の際には、居住区、年代をご記入ください。

お寄せいただいたご意見・個人情報については今回の横浜市下水道浸水対策プランの策定にのみ使用し、その他の用途には使用しません。

ご意見の概要とそれに対する市の考え方等は個人情報を除き、本市ホームページで公表する予定です。

ご意見の個別の回答はいたしませんので、あらかじめご了承ください。

横浜市下水道浸水対策プランは以下の場所でご確認いただけます。

● 市ウェブサイト

<https://www.city.yokohama.lg.jp/kurashi/machizukuri-kankyo/kasengesuido/gesuido/bousai/keikaku.html>

● 各区役所 広報相談係

● 市民情報センター（横浜市庁舎3階）

● 下水道河川局マネジメント推進課（横浜市庁舎24階）

